



ประกาศสำนักงานคณะกรรมการการเลือกตั้งประจำจังหวัดนครราชสีมา
เรื่อง รูปแบบการแบ่งเขตเลือกตั้งสมาชิกสภาเทศบาลตำบลบ้านโพธิ์ อำเภอเมืองนครราชสีมา
เพื่อรับฟังความคิดเห็นและข้อเสนอแนะจากประชาชนในเขตเลือกตั้ง

ด้วยพระราชบัญญัติการเลือกตั้งสมาชิกสภาท้องถิ่นหรือผู้บริหารท้องถิ่น พ.ศ. ๒๕๖๒ และระเบียบคณะกรรมการการเลือกตั้งว่าด้วยการเลือกตั้งสมาชิกสภาท้องถิ่นหรือผู้บริหารท้องถิ่น พ.ศ. ๒๕๖๒ และที่แก้ไขเพิ่มเติม ได้กำหนดหลักเกณฑ์และวิธีการแบ่งเขตเลือกตั้งสมาชิกสภาท้องถิ่น ให้ผู้อำนวยการการเลือกตั้งประจำจังหวัดดำเนินการเกี่ยวกับการแบ่งเขตเลือกตั้งของแต่ละองค์กรปกครองส่วนท้องถิ่น โดยพิจารณาจากประกาศจำนวนราษฎรที่ผู้อำนวยการทะเบียนกลางประกาศในปีสุดท้ายก่อนที่จะมีการเลือกตั้ง (ณ วันที่ ๓๑ ธันวาคม พ.ศ. ๒๕๖๗) และในการแบ่งเขตเลือกตั้งให้จัดให้มีจำนวนราษฎรในแต่ละเขตเลือกตั้งใกล้เคียงกันมากที่สุดและพื้นที่ของแต่ละเขตเลือกตั้งต้องติดต่อกัน เว้นแต่ตามสภาพพื้นที่ขององค์กรปกครองส่วนท้องถิ่นทำให้ไม่อาจแบ่งเขตเลือกตั้งให้มีพื้นที่ติดต่อกันได้ จะกำหนดให้เขตเลือกตั้งมีพื้นที่ไม่ติดต่อกันเท่าที่จำเป็นก็ได้

เพื่อให้การแบ่งเขตเลือกตั้งสมาชิกสภาเทศบาลตำบลบ้านโพธิ์ เป็นไปด้วยความเรียบร้อย อาศัยอำนาจตามความในข้อ ๑๓ ของระเบียบคณะกรรมการการเลือกตั้งว่าด้วยการเลือกตั้งสมาชิกสภาท้องถิ่นหรือผู้บริหารท้องถิ่น พ.ศ. ๒๕๖๒ และที่แก้ไขเพิ่มเติม จึงประกาศรูปแบบการแบ่งเขตเลือกตั้งสมาชิกสภาเทศบาลตำบลบ้านโพธิ์ จำนวน ๓ รูปแบบ เพื่อรับฟังความคิดเห็นและข้อเสนอแนะจากประชาชนในเขตเลือกตั้ง รายละเอียดตามเอกสารแนบท้ายประกาศนี้

ดังนั้น จึงขอเชิญชวนประชาชนในเขตเลือกตั้งแสดงความคิดเห็นและข้อเสนอแนะต่อรูปแบบการแบ่งเขตเลือกตั้งดังกล่าว ทั้งนี้ หากผู้ใดประสงค์จะแสดงความคิดเห็นและข้อเสนอแนะให้จัดทำความคิดเห็นและข้อเสนอแนะ ยื่นด้วยตนเองหรือทำเป็นหนังสือ ให้ผู้อำนวยการการเลือกตั้งประจำจังหวัด สำนักงานคณะกรรมการการเลือกตั้งประจำจังหวัดนครราชสีมา ที่อยู่เลขที่ ๕๕๕ หมู่ ๑๕ บ้านหนองกระดาง ตำบลจอยหอ อำเภอเมืองนครราชสีมา จังหวัดนครราชสีมา ภายใน ๑๐ วันนับแต่ประกาศ (ระหว่างวันที่ ๒๒ มกราคม ๒๕๖๘ ถึงวันที่ ๓๑ มกราคม ๒๕๖๘) โดยสามารถดาวน์โหลดข้อมูลรูปแบบการแบ่งเขตเลือกตั้งได้ทางเว็บไซต์ของสำนักงานคณะกรรมการการเลือกตั้งประจำจังหวัดนครราชสีมา ([https : www.ect.go.th/th/nakhonratchasima/](https://www.ect.go.th/th/nakhonratchasima/))

จึงประกาศให้ทราบโดยทั่วกัน

ประกาศ ณ วันที่ ๒๑ มกราคม พ.ศ. ๒๕๖๘

(นายสรพงษ์ ทิพย์โอสถ)

ผู้อำนวยการการเลือกตั้งประจำจังหวัดนครราชสีมา

แบบรับฟังความคิดเห็นและข้อเสนอแนะในการแบ่งเขตเลือกตั้งสมาชิกสภาเทศบาลในจังหวัดนครราชสีมา
ของประชาชนในเขตเทศบาล.....

ข้าพเจ้า..... หมายเลขประจำตัวประชาชน.....
อายุ..... ปี บ้านเลขที่..... หมู่ที่..... ตำบล..... อำเภอ.....
จังหวัดนครราชสีมา อาชีพ..... หมายเลขโทรศัพท์.....
และได้แนบสำเนาบัตรประจำตัวประชาชนมาพร้อมนี้

ตามที่สำนักงานคณะกรรมการการเลือกตั้งประจำจังหวัดนครราชสีมา ได้ประกาศรูปแบบการแบ่งเขต
เลือกตั้งสมาชิกสภาเทศบาล..... อำเภอ..... เพื่อรับฟังความคิดเห็นของประชาชน
ในเขตเทศบาล..... อำเภอ..... โดยประกาศเมื่อวันที่ ๒๑ มกราคม ๒๕๖๘ นั้น

ข้าพเจ้ามีความคิดเห็นหรือข้อเสนอแนะเกี่ยวกับรูปแบบการแบ่งเขตเลือกตั้ง การรับฟังความคิดเห็น
และข้อเสนอแนะเกี่ยวกับการแบ่งเขตเลือกตั้งสมาชิกสภาเทศบาล..... อำเภอ.....
..... ดังนี้

เห็นด้วยกับรูปแบบการแบ่งเขตเลือกตั้ง รูปแบบ.....

เหตุผล.....

.....
.....

ไม่เห็นด้วยกับรูปแบบการแบ่งเขตเลือกตั้ง รูปแบบ.....

เหตุผล.....

.....
.....

ขอเสนอแนะรูปแบบแบ่งเขตเลือกตั้ง ดังนี้

.....
.....
.....

(ลงชื่อ).....

(.....)

หมายเหตุ

ส่งแบบรับฟังความคิดเห็นได้ที่สำนักงานคณะกรรมการการเลือกตั้งประจำจังหวัด นครราชสีมา
เลขที่ ๕๕๕ หมู่ ๑๕ ตำบลจอหอ อำเภอเมืองนครราชสีมา จังหวัดนครราชสีมา ๓๐๐๐๐ โทรศัพท์ ๐๔๔ ๗๕๖
๗๓๐ - ๓ โทรสาร ๐๔๔ ๗๕๖๗๓๔ - ๕ หรือทางไปรษณีย์อิเล็กทรอนิกส์ nakhonrat@ect.go.th โดยสามารถ
แสดงความคิดเห็นได้ระหว่างวันที่ ๒๒ - ๓๑ มกราคม ๒๕๖๘

เอกสารแนบท้ายประกาศสำนักงานคณะกรรมการการเลือกตั้งประจำจังหวัดนครราชสีมา
เรื่อง รูปแบบการแบ่งเขตเลือกตั้งสมาชิกสภาเทศบาลตำบลบ้านโพธิ์ อำเภอเมืองนครราชสีมา
เพื่อรับฟังความคิดเห็นและข้อเสนอแนะจากประชาชนในเขตเลือกตั้ง

รูปแบบที่ ๑

เขตเลือกตั้ง ที่	จำนวนสมาชิก	ท้องที่ประกอบเป็นเขตเลือกตั้ง	จำนวนราษฎร	หมายเหตุ
๑	๖	หมู่ที่ ๑ บ้านยั้ง หมู่ที่ ๔ บ้านศรีพัฒนา หมู่ที่ ๕ บ้านวังหิน หมู่ที่ ๗ บ้านแสนเมือง หมู่ที่ ๑๐ บ้านมะค่าพัฒนา รวม	๗๕๙ ๑,๔๑๘ ๕๒๕ ๑,๓๙๓ ๑,๑๑๑ ๕,๒๐๖	
๒	๖	หมู่ที่ ๒ บ้านโตนด หมู่ที่ ๓ บ้านบูรณพานิชย์ หมู่ที่ ๖ บ้านมะค่า หมู่ที่ ๘ บ้านหนองบัว หมู่ที่ ๙ บ้านลองตอง รวม	๑,๐๗๒ ๖๗๘ ๗๘๐ ๑,๘๕๙ ๑,๑๑๑ ๕,๔๙๐	

เอกสารแนบท้ายประกาศสำนักงานคณะกรรมการการเลือกตั้งประจำจังหวัดนครราชสีมา
เรื่อง รูปแบบการแบ่งเขตเลือกตั้งสมาชิกสภาเทศบาลตำบลบ้านโพธิ์ อำเภอเมืองนครราชสีมา
เพื่อรับฟังความคิดเห็นและข้อเสนอแนะจากประชาชนในเขตเลือกตั้ง

รูปแบบที่ ๒

เขตเลือกตั้ง ที่	จำนวนสมาชิก	ท้องที่ประกอบเป็นเขตเลือกตั้ง	จำนวนราษฎร	หมายเหตุ
๑	๖	หมู่ที่ ๑ บ้านยุง หมู่ที่ ๓ บ้านบูรณพาณิชย์ หมู่ที่ ๔ บ้านศรีพัฒนา หมู่ที่ ๕ บ้านวังหิน หมู่ที่ ๖ บ้านมะค่า หมู่ที่ ๗ บ้านแสนเมือง รวม	๗๕๙ ๖๗๘ ๑,๔๑๘ ๕๒๕ ๗๘๐ ๑,๓๙๓ ๕,๕๕๓	
๒	๖	หมู่ที่ ๒ บ้านโตนด หมู่ที่ ๘ บ้านหนองบัว หมู่ที่ ๙ บ้านลองตอง หมู่ที่ ๑๐ บ้านมะค่าพัฒนา รวม	๑,๐๗๒ ๑,๘๔๙ ๑,๑๑๑ ๑,๑๑๑ ๕,๑๔๓	

เอกสารแนบท้ายประกาศสำนักงานคณะกรรมการการเลือกตั้งประจำจังหวัดนครราชสีมา
เรื่อง รูปแบบการแบ่งเขตเลือกตั้งสมาชิกสภาเทศบาลตำบลบ้านโพธิ์ อำเภอเมืองนครราชสีมา
เพื่อรับฟังความคิดเห็นและข้อเสนอแนะจากประชาชนในเขตเลือกตั้ง

รูปแบบที่ ๓

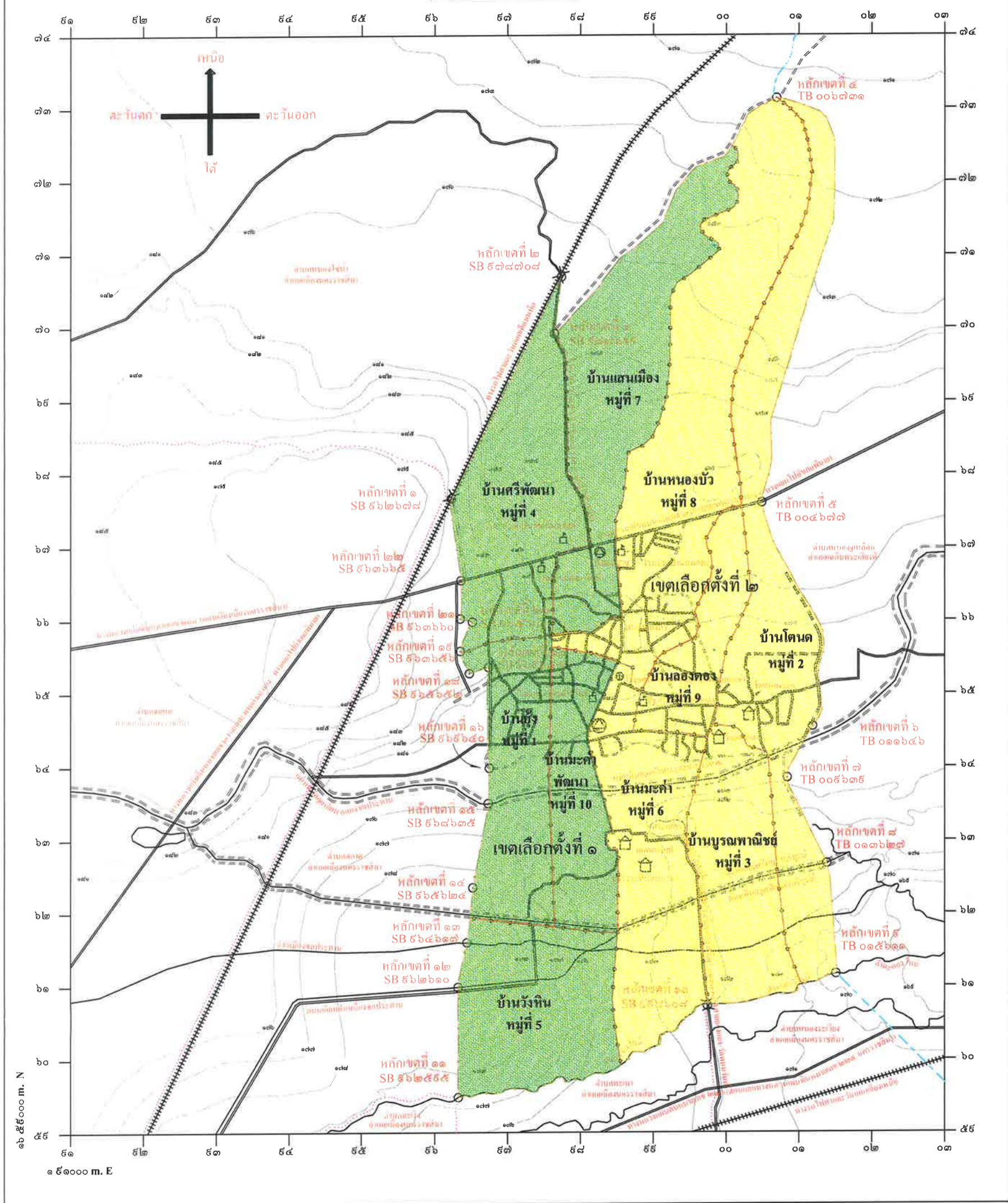
เขตเลือกตั้ง ที่	จำนวนสมาชิก	ท้องที่ประกอบเป็นเขตเลือกตั้ง	จำนวนราษฎร	หมายเหตุ
๑	๖	<p>หมู่ที่ ๑ บ้านยุง หมู่ที่ ๔ บ้านศรีพัฒนา หมู่ที่ ๖ บ้านมะค่า (บางส่วน)</p> <p>แบ่งแนวเขตด้านทิศเหนือถนนสายมะค่า-โตนด โดยเริ่มจากสามแยกโรงเรียนตำบลบ้านโพธิ์เลียบไปทางด้านทิศเหนือผ่านโรงพยาบาลส่งเสริมสุขภาพตำบลมะค่าไปจนถึงแนวเขตหมู่ที่ ๘ บ้านหนองบัว เลียบแนวเขตหมู่ที่ ๘ บ้านหนองบัว ไปทางด้านทิศตะวันออกจนถึงแนวเขตหมู่ที่ ๙ บ้านลองตอง และเลียบแนวเขตหมู่ที่ ๙ บ้านลองตอง ไปทางทิศใต้ จนถึงถนนสายมะค่า - โตนด และเลียบถนนสายมะค่า - โตนด ไปทางทิศตะวันตกจนถึงสามแยกโรงเรียนตำบลบ้านโพธิ์จุดเริ่มต้น</p> <p>หมู่ที่ ๗ บ้านแสนเมือง หมู่ที่ ๘ บ้านหนองบัว</p> <p style="text-align: right;">รวม</p>	<p>๗๕๙ ๑,๔๑๘ ๑๕๗</p> <p>๑,๓๙๓ ๑,๘๕๙</p> <p>๕,๕๗๖</p>	
๒	๖	<p>หมู่ที่ ๒ บ้านโตนด หมู่ที่ ๓ บ้านบูรณพาณิชย์ หมู่ที่ ๕ บ้านวังหิน หมู่ที่ ๖ บ้านมะค่า (บางส่วน)</p> <p>แบ่งแนวเขตด้านทิศใต้ถนนสายมะค่า-โตนด โดยเริ่มจากสามแยกโรงเรียนตำบลบ้านโพธิ์เลียบถนนสายมะค่า-โตนดไปทางทิศตะวันออก จนถึงแนวเขตหมู่ที่ ๙ บ้านลองตอง และเลียบแนวเขตหมู่ที่ ๙ บ้านลองตอง ไปทางทิศใต้จนถึงแนวเขตหมู่ที่ ๙ บ้านลองตอง และเลียบแนวเขตหมู่ที่ ๙ บ้านลองตองไปทางทิศตะวันออก ไปจนถึงแนวเขตหมู่ที่ ๓ บ้านบูรณพาณิชย์ และไปทางทิศใต้ตามแนวเขตหมู่ที่ ๓ บ้านบูรณพาณิชย์ จนถึงแนวเขตเทศบาลตำบลบ้านโพธิ์ และเลียบแนวเขตเทศบาลตำบลบ้านโพธิ์ไปทางทิศตะวันตกจนถึงแนวเขตหมู่ที่ ๕ บ้านวังหิน และเลียบแนวเขตหมู่ที่ ๕ บ้านวังหินไปจนถึงสามแยกโรงเรียนตำบลบ้านโพธิ์จุดเริ่มต้น</p> <p>หมู่ที่ ๙ บ้านลองตอง หมู่ที่ ๑๐ บ้านมะค่าพัฒนา</p> <p style="text-align: right;">รวม</p>	<p>๑,๐๗๒ ๖๗๘ ๕๒๕ ๖๒๓</p> <p>๑,๑๑๑ ๑,๑๑๑</p> <p>๕,๑๒๐</p>	

ข้อมูลเปรียบเทียบจำนวนราษฎรในแต่ละรูปแบบของสมาชิกสภาเทศบาลตำบลบ้านโพธิ์
อำเภอเมืองนครราชสีมา จังหวัดนครราชสีมา

ลำดับ ที่	รูปแบบ ที่	ข้อมูลจำนวนราษฎร (ณ วันที่ ๒ มกราคม ๒๕๖๘)		เหตุผลของการแบ่งเขตเลือกตั้ง
		จำนวนราษฎร ในเขตเลือกตั้ง	ผลต่างจำนวน ราษฎรของเขตมากที่สุด และน้อยสุด	
๑	๑	เขต ๑ = ๕,๒๐๖ เขต ๒ = ๕,๔๙๐ รวม = ๑๐,๖๙๖ ค่าเฉลี่ยต่อเขต = ๕,๓๔๘	เขต ๒ : เขต ๑ = ๒๘๔ (ร้อยละ ๕.๓๑)	<u>ข้อดี</u> ๑. ประชาชนมีความคุ้นเคย เนื่องจากเป็นการแบ่งเขตเลือกตั้งรูปแบบเดิม ๒. ใช้แนวเขตหมู่บ้านในการแบ่งเขตเลือกตั้งและพื้นที่ของแต่ละเขตเลือกตั้งติดต่อกัน ๓. มีความสะดวกในการคมนาคมระหว่างกันมากที่สุด ๔. จำนวนหมู่บ้านของแต่ละเขตเลือกตั้งเท่ากัน ๕. จำนวนประชากรในแต่ละเขตเลือกตั้งใกล้เคียงกันมากที่สุด <u>ข้อเสีย</u> ไม่มี
๒	๒	เขต ๑ = ๕,๕๕๓ เขต ๒ = ๕,๑๔๓ รวม = ๑๐,๖๙๖ ค่าเฉลี่ยต่อเขต = ๕,๓๔๘	เขต ๑ : เขต ๒ = ๔๑๐ (ร้อยละ ๗.๖๗)	<u>ข้อดี</u> ๑. ใช้แนวหมู่บ้านในการแบ่งเขตเลือกตั้งและพื้นที่ของแต่ละเขตเลือกตั้งติดต่อกัน ๒. มีความสะดวกในการคมนาคมระหว่างกัน <u>ข้อเสีย</u> ๑. ประชาชนไม่มีความคุ้นเคยกับการแบ่งเขตเลือกตั้งรูปแบบนี้ ๒. จำนวนหมู่บ้านแต่ละเขตเลือกตั้งไม่เท่ากัน
๓	๓	เขต ๑ = ๕,๕๗๖ เขต ๒ = ๕,๑๒๐ รวม = ๑๐,๖๙๖ ค่าเฉลี่ยต่อเขต = ๕,๓๔๘	เขต ๑ : เขต ๒ = ๔๕๖ (ร้อยละ ๘.๕๓)	<u>ข้อดี</u> ๑. มีความสะดวกในการคมนาคมระหว่างกัน <u>ข้อเสีย</u> ๑. ประชาชนไม่มีความคุ้นเคยกับการแบ่งเขตเลือกตั้งรูปแบบนี้ ๒. จำนวนหมู่บ้านแต่ละเขตเลือกตั้งไม่เท่ากัน ๓. มีการแบ่งหมู่บ้านที่ ๖ บางส่วน อาจทำให้ประชาชนเกิดความสับสน

แผนที่เทศบาลตำบลบ้านโพธิ์ อำเภอเมืองนครราชสีมา จังหวัดนครราชสีมา

มาตราส่วน ๑ : ๕๐๐๐
๐ ๐.๕ ๑ ๒ กิโลเมตร



เครื่องหมาย

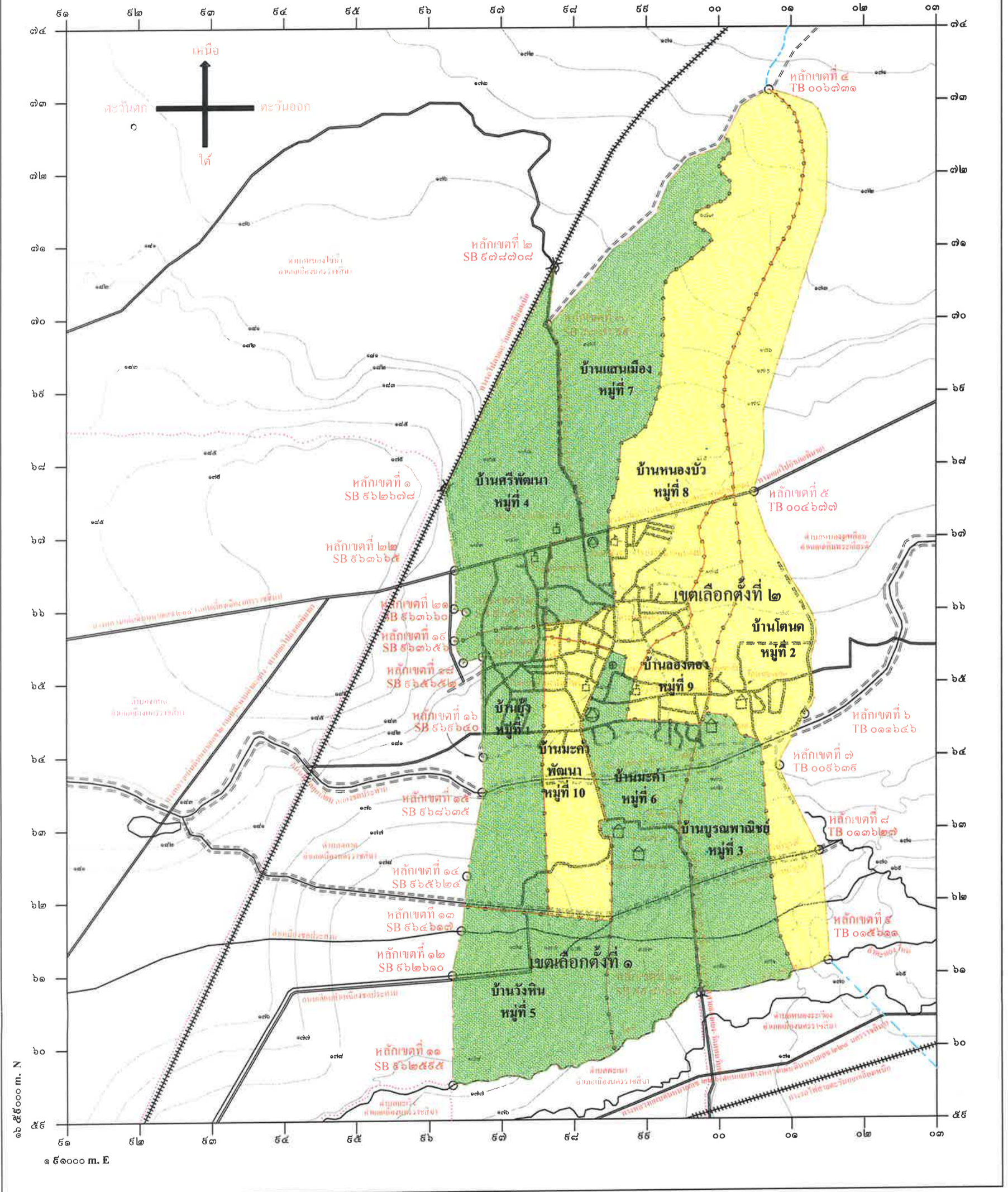
- เขตเทศบาล
- เขตอำเภอ, กิ่งอำเภอ
- เขตองค์การบริหารส่วนตำบล
- เขตหมู่บ้าน
- ถนน ทางหลวง ขอบ
- ถนนหินคลุก ลูกกรง พื้นถนนอ่อน
- ทางรถไฟ
- สะพาน
- คลองส่งน้ำ คลองระบายน้ำ
- แม่น้ำ, คลอง, ห้วย
- ชั้นความสูง
- อ่างเก็บน้ำ หนอง บึง
- สถานีราชการ
- โรงพยาบาล, สถานพยาบาล
- โรงเรียน
- วัด, ศาสนสถาน

เขตเลือกตั้งที่ ๑	เขตเลือกตั้งที่ ๒
หมู่บ้านสูง จำนวนประชากร ๑,๔๕๕ คน	หมู่บ้านโดนค จำนวนประชากร ๑,๐๗๒ คน
หมู่บ้านศรีพัฒนา จำนวนประชากร ๑,๔๑๔ คน	หมู่บ้านบูรณพณิชย์ จำนวนประชากร ๖๗๘ คน
หมู่บ้านวังหิน จำนวนประชากร ๕๒๕ คน	หมู่บ้านมะค่า จำนวนประชากร ๗๕๐ คน
หมู่บ้านแสนเมือง จำนวนประชากร ๑,๓๕๓ คน	หมู่บ้านหนองบัว จำนวนประชากร ๑,๘๔๕ คน
หมู่บ้านมะค่าพัฒนา จำนวนประชากร ๑,๑๑๑ คน	หมู่บ้านลองตอง จำนวนประชากร ๑,๑๑๑ คน
รวมประชากร ๕,๒๖๖ คน	รวมประชากร ๕,๔๕๐ คน

ส่วนต่างคิดเป็นร้อยละ ๕.๓๑

แผนที่เทศบาลตำบลบ้านโพธิ์ อำเภอเมืองนครราชสีมา จังหวัดนครราชสีมา

มาตราส่วน ๑ : ๕๐๐๐
๐ ๐.๕ ๑ ๒ กิโลเมตร




เครื่องหมาย

- เขตเทศบาล
- เขตอำเภอ, กิ่งอำเภอ
- เขตองค์การบริหารส่วนตำบล
- เขตหมู่บ้าน
- ถนน ทางหลวง ขอบ
- ถนนหินคลุก ลูกกรง พื้นถนนอ่อน
- ทางรถไฟ
- สะพาน

- คองส่งน้ำ คลองระบายน้ำ
- แม่น้ำ, คลอง, ฝาย
- ชั้นความสูง
- อ่างเก็บน้ำ หนอง บึง
- สถานที่ราชการ
- โรงพยาบาล, สถานพยาบาล
- โรงเรียน
- วัด, ศาสนสถาน

- คองส่งน้ำ คลองระบายน้ำ
- แม่น้ำ, คลอง, ฝาย
- ชั้นความสูง
- อ่างเก็บน้ำ หนอง บึง
- สถานที่ราชการ
- โรงพยาบาล, สถานพยาบาล
- โรงเรียน
- วัด, ศาสนสถาน



เขตเลือกตั้งที่ ๑



เขตเลือกตั้งที่ ๒

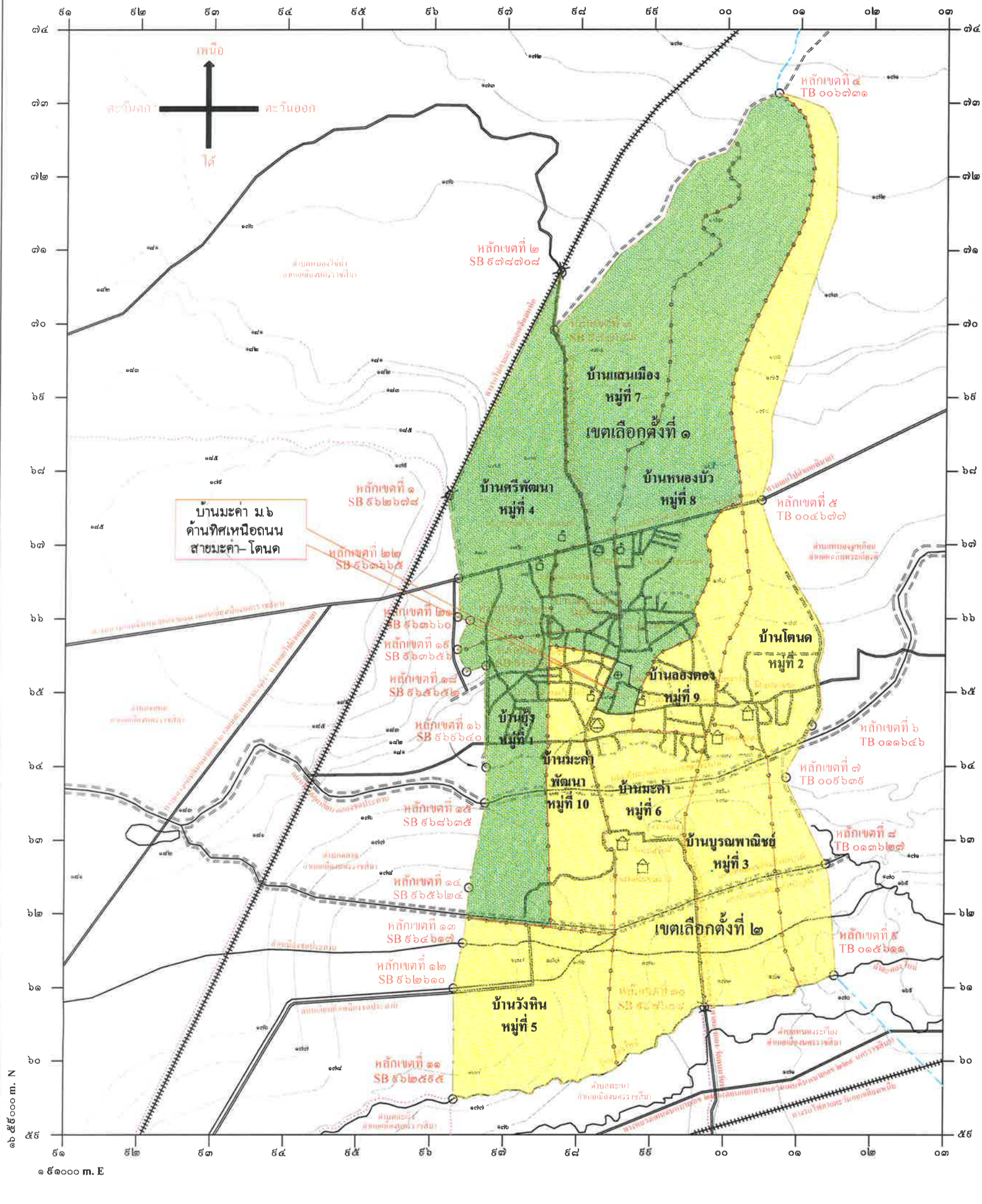
หมู่บ้าน	จำนวนประชากร	
หมู่บ้าน ๑ บ้านซึ้ง	๑๕๕ คน	
หมู่บ้าน ๓ บ้านบูรณพานิษฐ์	๖๖๗ คน	
หมู่บ้าน ๔ บ้านศรีพัฒนา	๑,๔๑๗ คน	
หมู่บ้าน ๕ บ้านวังหิน	๕๒๕ คน	
หมู่บ้าน ๖ บ้านมะค่า	๗๕๐ คน	
หมู่บ้าน ๗ บ้านแสนเมือง	๑,๓๕๓ คน	
รวมประชากร	๕,๕๕๑ คน	

หมู่บ้าน	จำนวนประชากร	
หมู่บ้าน ๒ บ้านโดนด	๑,๐๗๒ คน	
หมู่บ้าน ๘ บ้านหนองบัว	๑,๘๔๕ คน	
หมู่บ้าน ๙ บ้านสองตอง	๑,๑๑๑ คน	
หมู่บ้าน ๑๐ บ้านมะค่าพัฒนา	๑,๑๑๑ คน	
รวมประชากร	๕,๑๔๑ คน	

ส่วนต่างคิดเป็นร้อยละ ๗.๖๗

แผนที่เทศบาลตำบลบ้านโพธิ์ อำเภอเมืองนครราชสีมา จังหวัดนครราชสีมา

มาตราส่วน ๑ : ๕๐๐๐๐
๐ ๐.๕ ๑ ๒ กิโลเมตร



เครื่องหมาย

- เขตเทศบาล
- เขตอำเภอ, กิ่งอำเภอ
- เขตองค์การบริหารส่วนตำบล
- เขตหมู่บ้าน
- ถนน ทางหลวง ขยาย
- ถนนหินคลุก ลูกกรง พื้นถนนอ่อน
- ทางรถไฟ
- สะพาน

- คลองส่งน้ำ คลองระบายน้ำ
- แม่น้ำ, คลอง, ห้วย
- ชั้นความสูง
- อ่างเก็บน้ำ หนอง บึง
- สถานที่ราชการ
- โรงพยาบาล, สถานพยาบาล
- โรงเรียน
- วัด, ศาสนสถาน

- หมู่ที่ ๑ บ้านยัง
- หมู่ที่ ๔ บ้านศรีพัฒนา
- หมู่ที่ ๖ บ้านมะค่า (บางส่วน)
- ตำบลทิศเหนือถนนสายมะค่า-ไอนค
- หมู่ที่ ๘ บ้านแสนเมือง
- หมู่ที่ ๙ บ้านหนองบัว
- หมู่ที่ ๑๐ บ้านมะค่าพัฒนา
- หมู่ที่ ๑๑ บ้านวังหิน
- หมู่ที่ ๑๒ บ้านโพธิ์
- หมู่ที่ ๑๓ บ้านโพธิ์
- หมู่ที่ ๑๔ บ้านโพธิ์
- หมู่ที่ ๑๕ บ้านโพธิ์
- หมู่ที่ ๑๖ บ้านโพธิ์
- หมู่ที่ ๑๗ บ้านโพธิ์
- หมู่ที่ ๑๘ บ้านโพธิ์
- หมู่ที่ ๑๙ บ้านโพธิ์
- หมู่ที่ ๒๐ บ้านโพธิ์

- เขตเลือกตั้งที่ ๑
- เขตเลือกตั้งที่ ๒

จำนวนประชากร	๗๕๖ คน
จำนวนประชากร	๑,๔๑๘ คน
จำนวนประชากร	๑๕๗ คน
จำนวนประชากร	๑,๓๕๓ คน
จำนวนประชากร	๑,๙๕๕ คน
รวมประชากร	๕,๕๗๖ คน
ส่วนต่างคิดเป็นร้อยละ	๘.๕๓

จำนวนประชากร	๑,๐๗๒ คน
จำนวนประชากร	๖๗๘ คน
จำนวนประชากร	๕๒๕ คน
จำนวนประชากร	๖๒๓ คน
จำนวนประชากร	๑,๑๑๑ คน
จำนวนประชากร	๑,๑๑๑ คน
รวมประชากร	๕,๑๒๐ คน

จำนวนประชากร	๑,๐๗๒ คน
จำนวนประชากร	๖๗๘ คน
จำนวนประชากร	๕๒๕ คน
จำนวนประชากร	๖๒๓ คน
จำนวนประชากร	๑,๑๑๑ คน
จำนวนประชากร	๑,๑๑๑ คน
รวมประชากร	๕,๑๒๐ คน

จำนวนประชากร	๑,๐๗๒ คน
จำนวนประชากร	๖๗๘ คน
จำนวนประชากร	๕๒๕ คน
จำนวนประชากร	๖๒๓ คน
จำนวนประชากร	๑,๑๑๑ คน
จำนวนประชากร	๑,๑๑๑ คน
รวมประชากร	๕,๑๒๐ คน